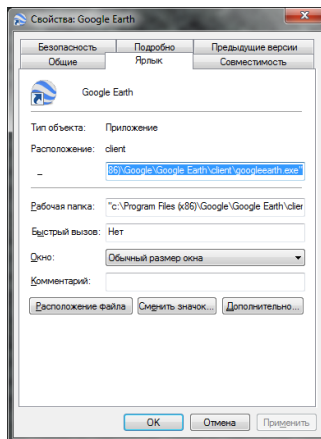


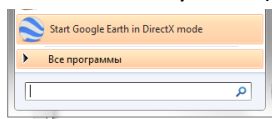
Инструкция по устранению ошибки взаимодействия программ Google Earth и Basecamp/Mapsource

1. Убедитесь, что программа Google Earth установлена и что ярлык на рабочем столе для неё указывает на путь `c:\Program Files (x86)\Google\Google Earth\client\` - для этого щёлкните правой кнопкой мыши на ярлыке Google Earth и вызовите пункт Свойства.



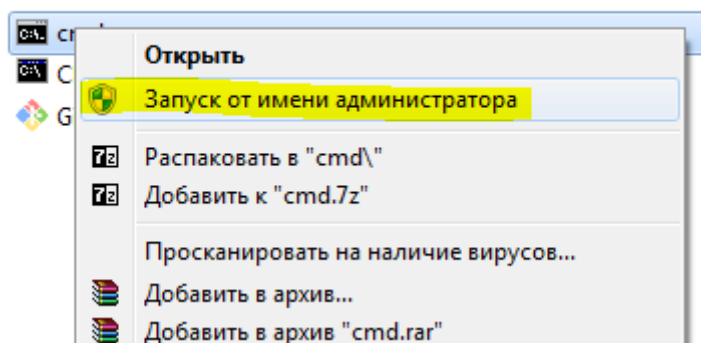
В случае, если вы устанавливали программу Google Earth по другому пути, в последующем при вводе команды потребуются ввести этот путь, вместо указанного.

2. Нажать кнопку Start (Пуск) и в меню поисковой строки набрать cmd



3. В появившемся списке из результатов найти иконку чёрного цвета и надписью cmd, щёлкнуть на ней правой кнопкой мыши.

Программы (3)



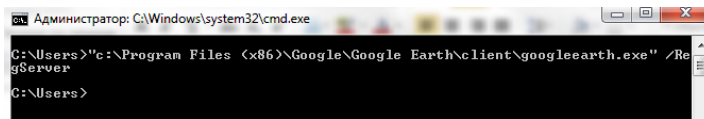
4. Выбрать пункт Запуск от имени администратора
5. В появившемся окне набрать следующую команду, прямые кавычки с обеих сторон нужны обязательно

`"c:\Program Files (x86)\Google\Google Earth\client\googleearth.exe" /RegServer`



6. Нажать Enter после ввода команды. В случае успешного выполнения команды никаких дополнительных сообщений не будет выведено, появится приглашение для ввода

команды.



```
Администратор: C:\Windows\system32\cmd.exe
C:\Users>"c:\Program Files (x86)\Google\Google Earth\client\googleearth.exe" /RegServer
C:\Users>
```

7. Теперь можно использовать Basecamp и Mapsource совместно с программой Google Earth. При отправке данных из этих программ, они будут показываться в Google Earth. Приложение Google Earth для этого открывать необязательно, оно будет запущено автоматически.